Lercara Friddi

Città Archeologica Mineraria e dei Servizi

COMUNE DI LERCARA FRIDDI
AREA TECNICA

L A V O R I : Ristrutturazione ed adeguamento funzionale del Campetto Polivalente a servizio delle strutture scolastiche del Comune di Lercara Friddi - Progetto Esecutivo -

1	RELAZIONE GENERALE
2	COMPUTO METRICO ESTIMATIVO E QUADRO ECONOMICO
2/A	COMPETENZE TECNICHE
3	COMPUTO METRICO ESTIMATIVO DEI COSTI PER LA SICUREZZA
4	ANALISI DEI PREZZI
5	ELENCO PREZZI UNITARI
6	PIANO DI MANUTENZIONE DELL'OPERA
7	PIANO DI SICUREZZA E DI COORDINAMENTO
8	CRONOPROGRAMMA DEI LAVORI
9	SCHEMA DI CONTRATTO E CAPITOLATO SPECIALE DI APPALTO
10	ELABORATI GRAFICI

Lercara Friddi 5 - 90035-2010

PROGETTISTI: Geom. Gianfranco Iovino — Geom. Angelo Lucania

RESPONSABILE UNICO DEL PROCEDIMENTO: geom. Antonio Candela

STRALCIO P.R.G. 1:2000

Zone pubbliche e di interesse generale

Zone attrezzate per l'istruzione dell'obbligo (interesse locale)

scuola elementare

PIANO REGOLATORE GENERALE
VARIANTE PARZIALE (art. 23, c. 14, L.R. 37/85)
Prof. Ing. arch. Giuseppe Trombino

Adeguato al D.A. T.A. n. 827 del 17.10.2002

P.6.a*

MODIFICHE ALLA TONIZZAZIONE DEL PRG VIGENTE AD ALLE PREVISIONI DEI PIANI ESECUTIVI PER IL CENTRO ABITATO E ZONE LIMITROFE.
SETTORE NORD

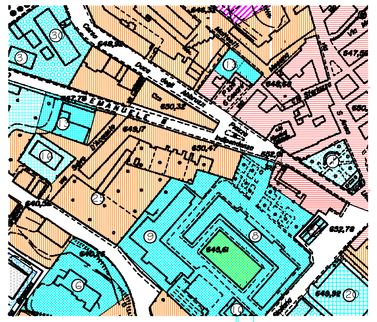

area dell'intervento

STRALCIO AEROFOTOGRAMMETRICO scala 1:2000

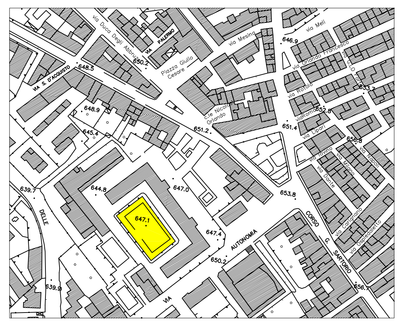

area dell'intervento

PIANIMETRIA GENERALE

scala 1:200

LEGENDA

- PLESSO PAOLO BORSELLINO
- PLESSO MONS. A. SCIANNA
- AREA DELL'INTERVENTO
- VIE DI ESODO

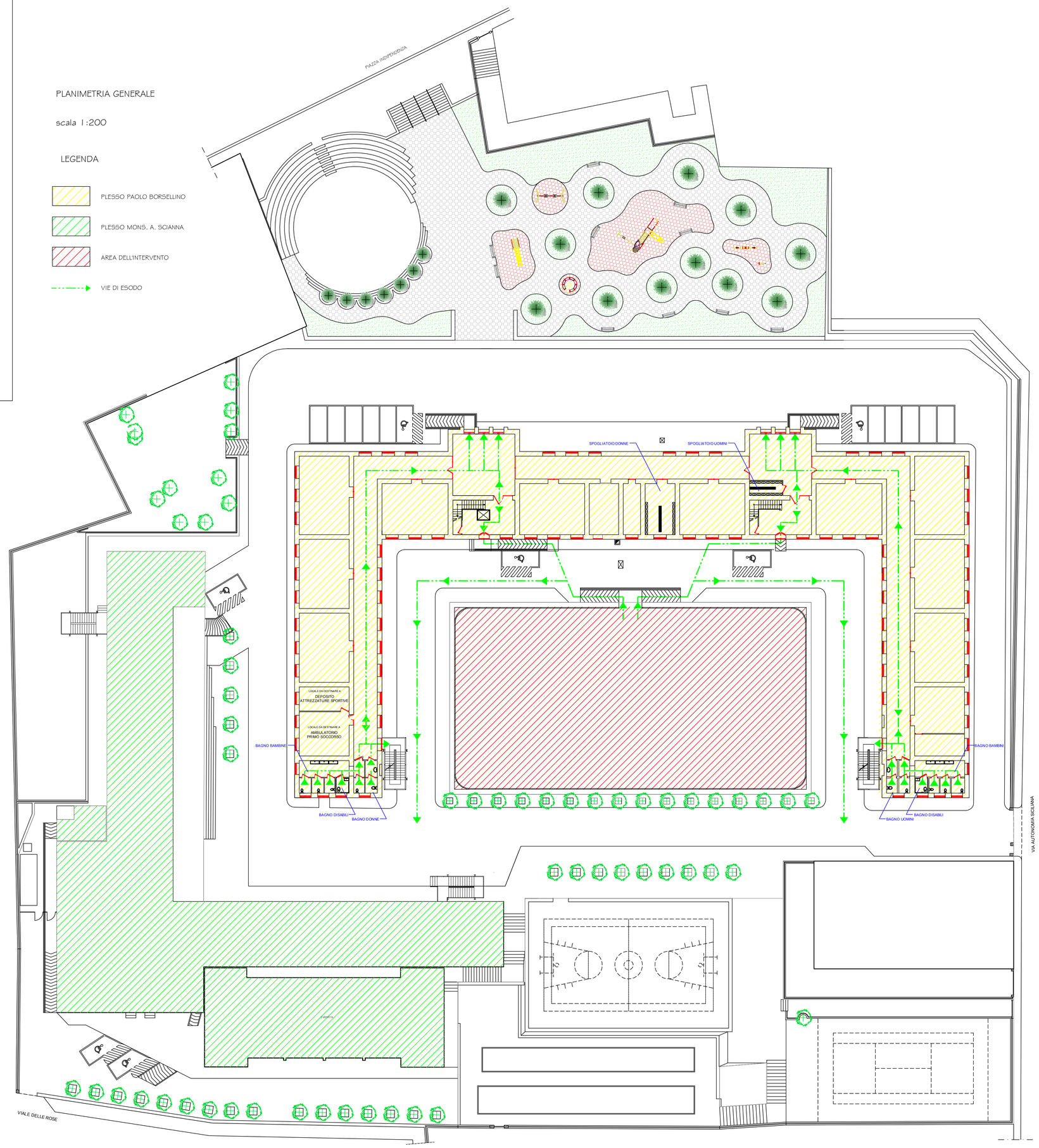

PLANIMETRIA scala 1:100

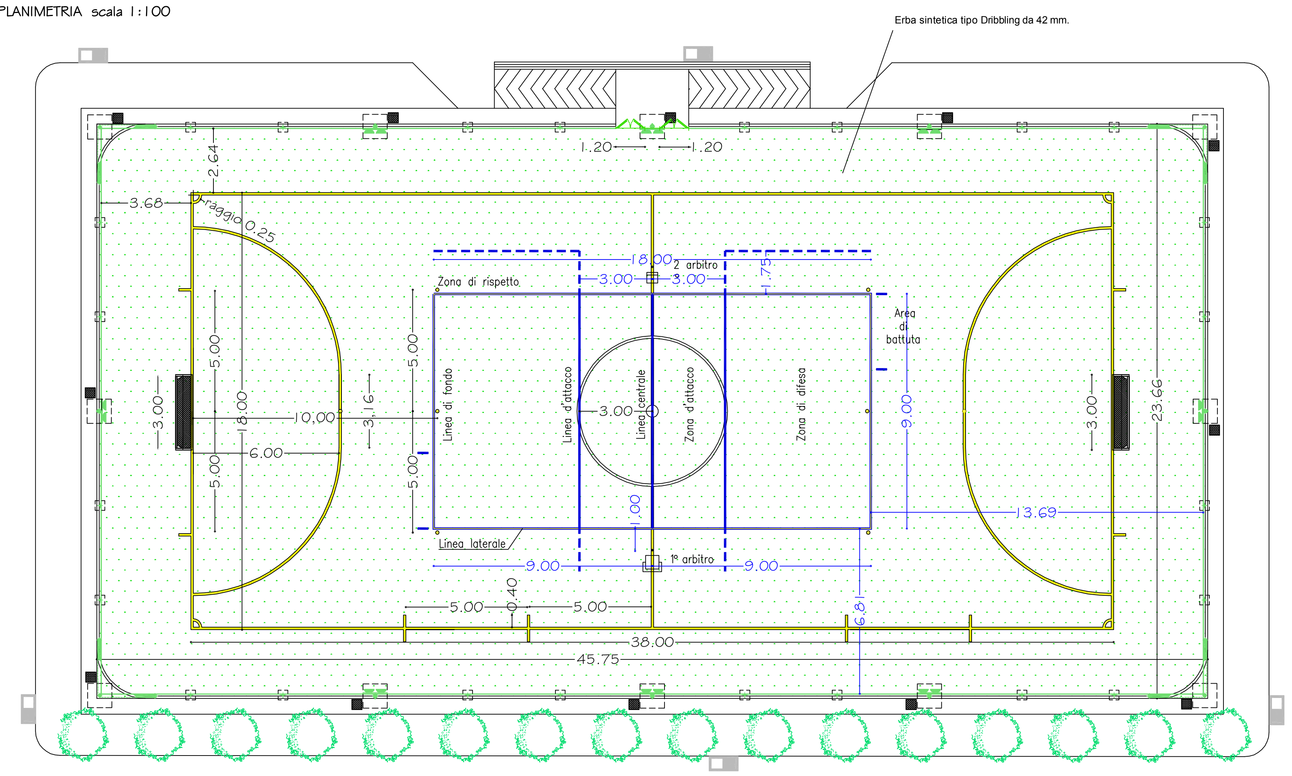

PARTICOLARE RECINZIONE scala 1:100

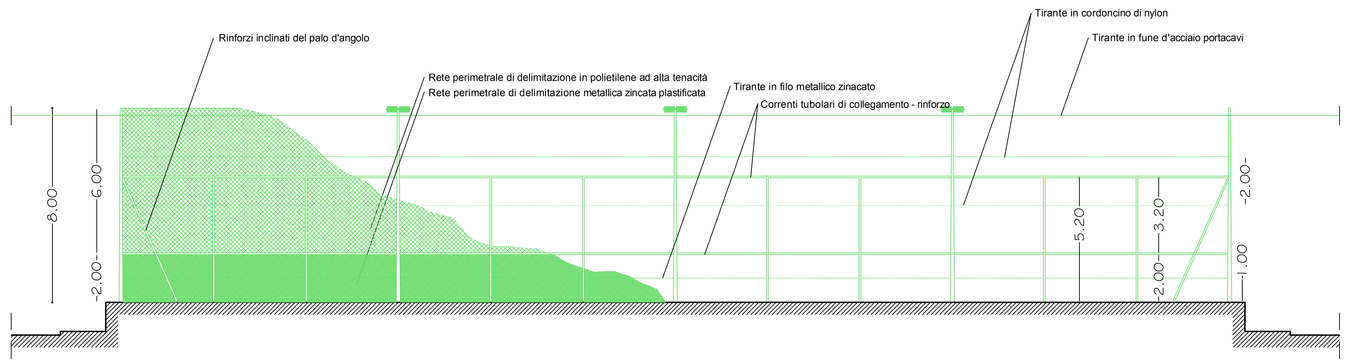
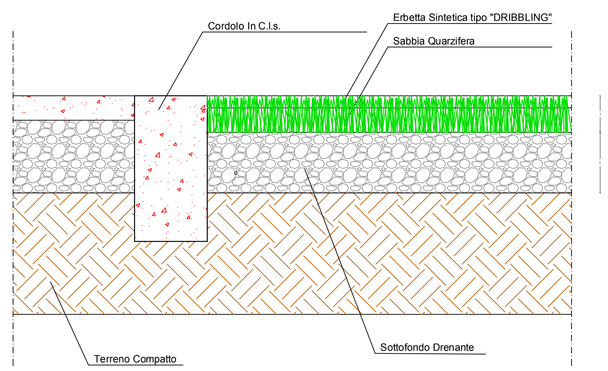
PARTICOLARE STRATIGRAFIA CALCETTO scala 1:10